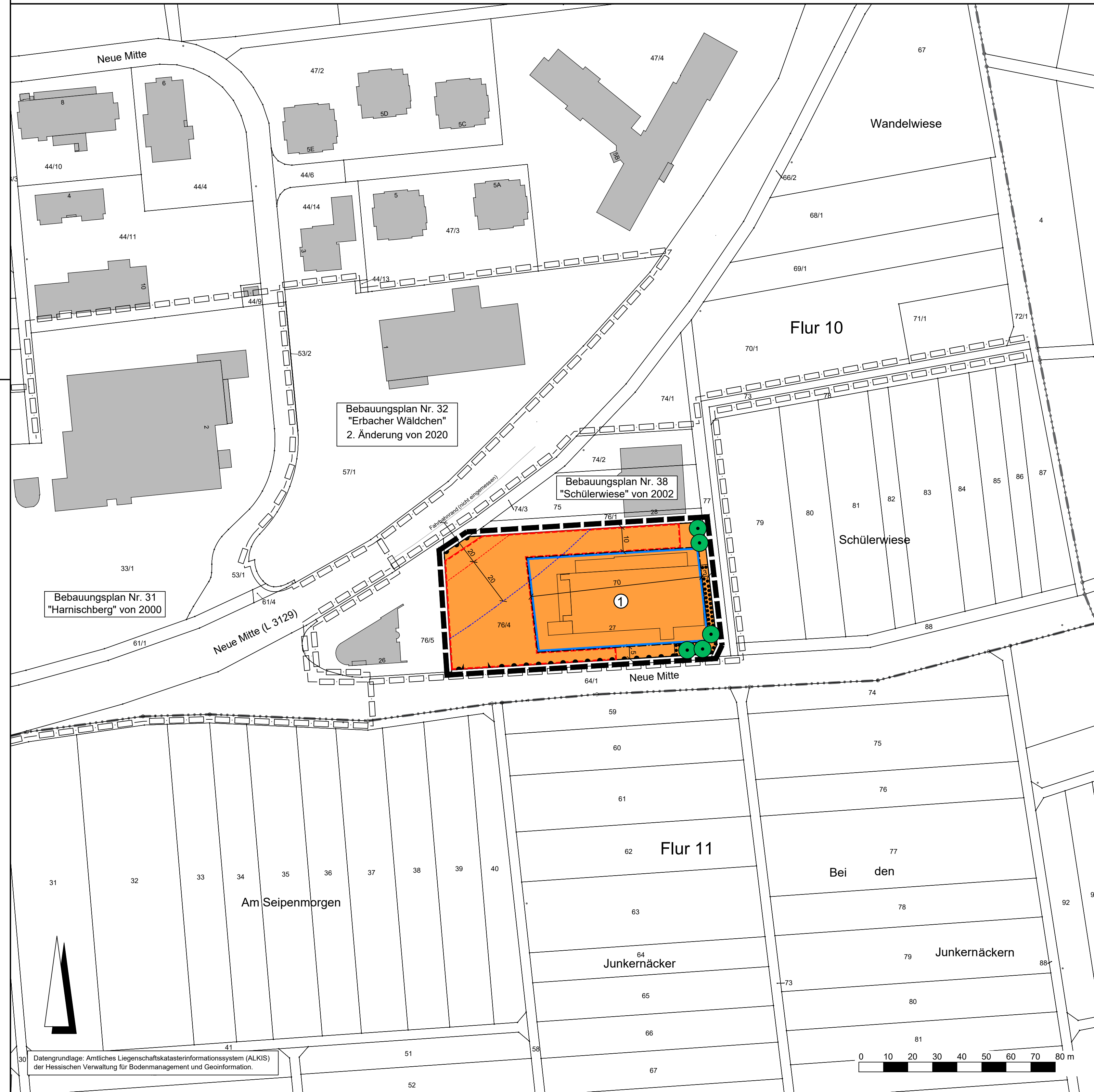


Stadt Pohlheim, Stadtteil Watzenborn-Steinberg

Bebauungsplan Nr. 38 "Schülerwiese"

2. Änderung



Rechtsgrundlagen

Baugesetzbuch (BauGB) i.d.F. der Bekanntmachung vom 03.11.2017 (BGBl. I S. 3634), zuletzt geändert durch Artikel 6 des Gesetzes vom 27.03.2020 (BGBl. I S. 587), Baunutzungsverordnung (BauNVO) i.d.F. der Bekanntmachung vom 21.11.2017 (BGBl. I S. 3786), Planzeichenverordnung 1990 (PlanZV 90) i.d.F. der Bekanntmachung vom 18.12.1990 (BGBl. I 1991 S. 58), zuletzt geändert durch Artikel 3 des Gesetzes vom 04.05.2017 (BGBl. I S. 1057), Hessische Bauordnung (HBO) vom 28.05.2018 (GVBl. S. 198), i.d.F. der Bekanntmachung vom 06.06.2018 (GVBl. 2018 S. 198).

Zeichenerklärung

Katasteramtliche Darstellung

- Flurgrenze
- Flur 10 Flurnummer
- $\frac{76}{4}$ Flurstücksnummer
- vorhandene Grundstücks- und Wegeparzellen mit Grenzsteinen

Planzeichen

Art der baulichen Nutzung

- SOEZH Sondergebiet Zweckbestimmung großflächiger Einzelhandel

Maß der baulichen Nutzung

- GRZ Grundflächenzahl
- GFZ Geschossflächenzahl
- Z Zahl der Vollgeschosse als Höchstmaß
- Höhe baulicher Anlagen als Höchstmaß in m über Bezugspunkt, hier:
- OKGeb. Oberkante Gebäude

Bauweise, Baulinien, Baugrenzen

- Baugrenze
- überbaubare Grundstücksfläche
- nicht überbaubare Grundstücksfläche

Verkehrsflächen

- Ein- bzw. Ausfahrten und Anschluss anderer Flächen an die Verkehrsflächen; hier:
- Bereich ohne Ein- und Ausfahrt
- Einfahrtbereich

Planungen, Nutzungsregelungen, Maßnahmen und Flächen für Maßnahmen zum Schutz, zur Pflege und zur Entwicklung von Boden, Natur und Landschaft

- Erhalt von Laubbäumen
- Umgrenzung von Flächen mit Bindungen für Bepflanzungen und für die Erhaltung von Sträuchern und sonstigen Bepflanzungen

Sonstige Planzeichen

- Umgrenzung von Flächen für Nebenanlagen, Stellplätze, Garagen und Gemeinschaftsanlagen; Zweckbestimmung:
- St Stellplätze mit Zu- und Umfahrten
- Grenze des räumlichen Geltungsbereiches des Bebauungsplanes

Sonstige Darstellungen

- Bauverbotszone gemäß § 23 Abs. 1 HStrG
- Baubeschränkungszone gemäß § 23 Abs. 2 HStrG
- Bemaßung (verbindlich)
- Räumlicher Geltungsbereich angrenzender Bebauungspläne

Nutzungsschablone

Nr.	Baugebiet	GRZ	GFZ	Z	OKGeb.
1	SOEZH	0,5	1,0	II	12,0 m

Bei Konkurrenz von GRZ und überbaubarer Grundstücksfläche gilt die engere Festsetzung.

Verfahrensvermerke im Verfahren nach § 13a BauGB:

- Der Aufstellungsbeschluss gem. § 2 Abs. 1 BauGB wurde durch die Stadtverordnetenversammlung gefasst am _____
- Der Aufstellungsbeschluss gem. § 2 Abs. 1 Satz 2 BauGB wurde ortsüblich bekanntgemacht am _____
- Die Öffentlichkeitsbeteiligung gem. § 3 Abs. 2 BauGB wurde ortsüblich bekanntgemacht am _____
- Die Öffentlichkeitsbeteiligung gem. § 3 Abs. 2 BauGB erfolgte in der Zeit vom _____ bis einschließlich _____
- Der Satzungsbeschluss gem. § 10 Abs. 1 BauGB sowie § 5 HGO i.V.m. § 9 Abs. 4 BauGB und § 91 HBO erfolgte durch die Stadtverordnetenversammlung am _____
- Die Bekanntmachungen erfolgten im Pohlheimer Nachrichten.

Ausfertigungsvermerk:

Es wird bestätigt, dass der Inhalt dieses Bebauungsplanes mit den hierzu ergangenen Beschlüssen der Stadtverordnetenversammlung übereinstimmt und dass die für die Rechtswirksamkeit maßgebenden Verfahrensvorschriften eingehalten worden sind.

Pohlheim, den _____


Bürgermeister

Rechtskraftvermerk:

Der Bebauungsplan ist durch ortsübliche Bekanntmachung gem. § 10 Abs. 3 BauGB in Kraft getreten am: _____

Pohlheim, den _____

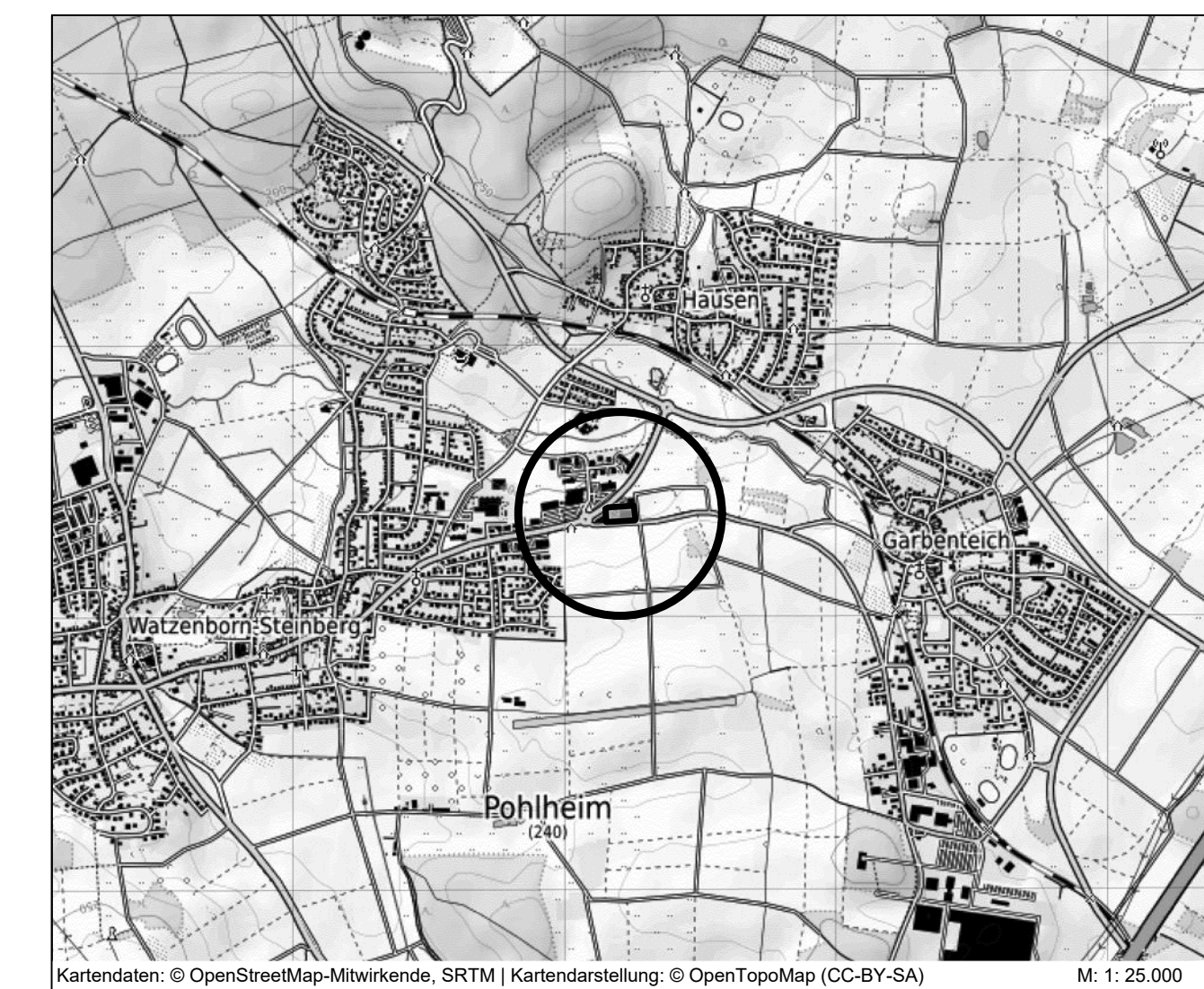
Bürgermeister



Stadt Pohlheim, Stadtteil Watzenborn-Steinberg

Bebauungsplan Nr. 38 "Schülerwiese"

2. Änderung



Kartendaten: © OpenStreetMap-Mitwirkende, SRTM | Kartendarstellung: © OpenTopoMap (CC-BY-SA) M: 1:25.000

PLANUNGSBÜRO FISCHER

Raumplanung | Stadtplanung | Umweltplanung
Im Nordpark 1 - 35435 Wettenberg | t. +49 641 98441-22 | f. +49 641 98441-155 | info@fischer-plan.de | www.fischer-plan.de

Entwurf

Stand: 14.05.2020

Projektleitung: Adler / Böttger
CAD: Böttger
Maßstab: 1:1.000
Projektnummer: 224320